



# Camí de Montserrat a Núria



## TRAM 1 - MONTSERRAT - CASTELLGALÍ

FITXA TÈCNICA

**UBICACIÓ GEOGRÀFICA** : Comarca del Bages

**DISTÀNCIA** : 14.96 Km

**DURADA APROXIMADA** : 4:20 h. (mitjana 3.5 km/h)

**NIVELL DIFICULTAT** : BAIX

**ITINERARI** : **Montserrat**, Ermita de Sta. Cecília, Urb. Can Prat, Ermita Sant Jaume Castellbell, La Fassina, **Castellgalí**

**ACCESOS** : FGC-Cremallera de Montserrat - Bus empresa Transbages Castellgalí

**LLOCS D'INTERÉS** : Montserrat, Ermita de Sta. Cecília, Ermita Sant Jaume Castellbell.

**ALTITUD INICI** : 824 m

**ALTITUD FINAL** : 260 m

**ASCENS ACUMULAT<sup>i</sup>** : 510 m

**DESCENS ACUMULAT<sup>ii</sup>** : 1071 m



DESCRIPCIÓ

| Distància Metres | Temps Aprox. | Sender | Descripció  | Punts d'interès                              | WPT   |
|------------------|--------------|--------|---|--|-------|
|                  |              |        | Sortim del Centre Pastoral en direcció a l'estació del cremallera   | Plaça del Monestir                           |       |
| <b>200</b>       | 00:03        |        | A la dreta estació del cremallera i a l'esquerra botigues, restaurants, etc   | Estació Cremallera                           |       |
| <b>615</b>       | 00:10        | Ctra.  | Seguim per la carretera fins arribar al pàrquing dels autocar, vistes a la dreta de la conca del riu Llobregat, la Santa Cova i l'Aeri. A la dreta tenim el Mirador dels Apòstols. Continuem per la dreta de la carretera BP-1121 des d'on podem veure unes magnífiques vistes del Monestir de Sant Benet | Mirador dels Apòstols<br>Pàrquing autocars.  | 01_01 |
| <b>1.655</b>     | 00:28        | Ctra.  | Creuem la barrera del pàrquing de vehicles  | Pàrquing                                     | 01_02 |
| <b>1.800</b>     | 00:30        | Ctra.  | Bifurcació de la carretera. A la dreta baixa a Monistrol de Montserrat, seguim per l'esquerra per la carretera de Can Maçana (BP-1103)  | Bifurcació carretera                         | 01_03 |
| <b>3.321</b>     | 00:56        | Ctra.  | Seguint pel marge dret de la carretera, adequat al pas dels caminants arribem al túnel que voregem per la banda dreta. Passat el túnel veiem a l'esquerra l'agulla de St. Jeroni  | Túnel<br>Sant Jeroni                         | 01_04 |
| <b>3.700</b>     | 01:03        |        | Refugi Bartomeu Puiggròs. deixem la carretera a l'esquerra i ens desviem per la pista de la dreta passant pel costat del Refugi. Metres més endavant veiem l'Ermita de Santa Cecília  | Refugi Bartomeu<br>Puiggròs                  |       |
| <b>4.000</b>     | 01:02        |        | A l'esquerra past posterior de l'ermita   | <b>Ermita de Santa Cecília</b>               | 01_05 |
| <b>4.514</b>     | 01:16        |        | Creuem la Canal de Sant Jeroni  | Canal de Sant Jeroni                         |       |
| <b>4.649</b>     | 01:11        |        | A la dreta del camí i amagades dins de la canal es troben les coves neolítiques de Santa Cecília. No son visibles des del camí  | Coves de Santa Cecília                       |       |
| <b>4.777</b>     | 01:20        |        | La pista segueix a l'esquerra en el revolt, seguim endavant pel corriol que baixa cap a Can Martorell i que està indicat direcció Sant Cristòfol (GR4)  | Bifurcació                                   | 01_06 |
| <b>5.700</b>     | 01:39        |        | Ens tornem a trobar amb la pista que havíem deixat abans, a mà esquerra es veu Can Martorell i per sota nostre hi ha el Torrent de la Font del Llum   | Can Martorell<br>Torrent de la Font del Llum | 01_07 |
| <b>7.080</b>     | 01:59        |        | Entrem a la urbanització de Can Prat. Hem de seguir carrer avall fins trobar un pal indicador   | Urb. Can Prat                                | 01_08 |
| <b>7.994</b>     | 02:14        |        | A l'alçada de Cal Penedès el carrer fa un revolt a la dreta de 360°. Trobem un pal indicador del camí i ens desviem a l'esquerra en direcció nord fins a sortir a un pla  | Final Urb. Can Prat<br>Pla de Masroig        | 01_09 |
| <b>8.700</b>     | 02:26        |        | Hem anat seguint per la pista en direcció nord i ara ens desviem a l'esquerra direcció oest seguint el GR4. A la dreta s'arriba a Sant Cristòfol seguint les marques blanques i blaves del Camí de la Llum de Manresa, que ens tornarem a trobar més endavant Camí de Cal Macari                          | Sant Cristòfol                               | 01_10 |
| <b>8.950</b>     | 02:30        |        | Ens trobem una cabana de pedra seca i un camí a la dreta. No ens desviem seguim endavant  | Cabana Pla Masroig                           | 01_11 |
| <b>8.997</b>     | 02:32        |        | Girem a la dreta i la pista davalla fort en direcció al torrent del Carner  | Bifurcació                                   |       |
| <b>9.381</b>     | 02:38        |        | Creuem el torrent del Carner i seguim per la banda esquerra   | Torrent del Carner                           | 01_12 |

















# **Camí de Montserrat a Núria**





# Camí de Montserrat a Núria



| Distància Metres | Temps Aprox. | Sender  | Descripció  | Punts d'interès                        | WPT          |
|------------------|--------------|---|---|--|--------------|
| 9.712            | 02:43        | <br>GR4            | Tornem a creuar el torrent i davant tenim la casa de Cal Ticó   | Cal Ticó                               | 01_13        |
| 9.940            | 02:48        | <br>GR4            | Hem anat seguint sempre la pista, ara ens desviem provisionalment a la dreta per pujar a l'Ermite de Sant Jaume de Castellbell. No cal tornar enrere per agafar un altre cop la mateixa pista, seguim endavant  | <b>Sant Jaume de Castellbell</b>       | 01_14        |
| 10.040           | 02:50        | <br>GR4            | A la dreta ens trobem una altre Cabana de Pedra seca  | Barraca del Poldo                      | 01_15        |
| 10.110           | 02:52        | <br>GR4            | Arribem a la carretera BV-1122 que puja a Sant Cristòfol  | Carretera                              |              |
| 10.300           | 02:54        | <br>GR4            | Pont de la Fassina. Hem sortit a la carretera BV-1123 que porta a Marganell. Al davant tenim l'antiga Fàbrica de perfums anomenada La Fassina i que posteriorment va ser una casa de colònies. La riada del 2002 la va deixar inhabitable. A l'esquerra el restaurant El Racó.                        | La Fassina<br>Rest. El Racó            | 01_16        |
| 10.360           | 02:57        | <br>GR4            | Passat el restaurant hi ha un pal indicador del camí de Sant Pere de Rodes fins a Montserrat. Seguim per la pista a l'esquerra que fa una lleugera pujada   | Pal indicador                          | 01_17        |
| 11.600           | 03:15        | <br>GR4            | Sense deixar la pista arribem a les granges de Can Beu. Montserrat ens queda al darrera nostre  | Can Beu                                | 01_18        |
| 11.750           | 03:18        | <br>Camí Llum      | Passat Can Beu ens trobem una bifurcació de camins. El GR4 segueix a la dreta cap a St. Vicenç de Castellet. El deixarem, per seguir pel Camí de la Llum (blanc-blau-blanc) fins arribar a Castellgalí. També està senyalitzat amb pals indicadors del camí que va de Sant Pere de Rodes a Montserrat | Bifurcació<br>Pal Indicador            | 01_19        |
| 12.520           | 03:30        | <br>Camí Llum      | Després de fer un petit gir a l'esquerra creuem la Riera de Castellet, normalment seca i girem a mà dreta en direcció est cap a Castellgalí   | Riera de Castellet                     | 01_20        |
| 12.700           | 03:34        | <br>Camí Llum      | A mà dreta es pot veure l'antiga pedrera de Balçamuller i a l'esquerra veiem enlairat el Mas del Gall   | Pedrera de Balçamuller<br>Mas del Gall | 01_21        |
| 12.940           | 03:39        | <br>Camí Llum     | Barraca de la vinya del Gall  | Cabana                                 |              |
| 13.820           | 03:54        | <br>Camí Llum    | Entrada a Castellgalí pel carrer dels Til·lers i tot seguit de l'av. de Montserrat. Hem de seguir per aquest carrer fins arribar quasi a l'església del poble   | Castellgalí                            | 01_22        |
| 14.940           | 04:13        | <br>Camí Ignasià | Davant nostre veiem l'església, seguim recte cap a l'església parroquial  | Castellgalí                            | 01_23        |
| 15.220           | 04:20        | <br>Camí Ignasià | Església parroquial de Sant Miquel de Castellgalí   | <b>CASTELLGALÍ<br/>FINAL TRAM</b>      | <b>01_24</b> |

<sup>i</sup> **Ascens acumulat** és la suma tot de desnivell positiu, de pujada, que fem al llarg de tot el recorregut, mentre que el **Desnivell positiu** és la diferència entre l'alçada del punt inicial i el punt final. En el track que pots descarregar de la plataforma **Wikiloc** es presenta el desnivell positiu.

<sup>ii</sup> **Descens acumulat** és la suma total de desnivell negatiu, de baixada, que fem al llarg de tot el recorregut, mentre que el **Desnivell negatiu** és la diferència entre l'alçada del punt inicial i el punt final. En el track que pots descarregar de la plataforma **Wikiloc** es presenta el desnivell negatiu.