



Camí de Montserrat a Núria



TRAM 5 – SALLENT - BALSARENY

FITXA TÈCNICA

UBICACIÓ GEOGRÀFICA : Comarca del Bages

DISTÀNCIA : 6,08 km

DURADA APROXIMADA : 1 h 45' (mitjana 3.5 km/h)

NIVELL DIFICULTAT : FÀCIL

ITINERARI : Sallent, La Sèquia de Manresa, Balsareny

ACCESOS : FGC/Renfe fins Manresa, Bus Alsina Graells de Manresa a Sallent i Balsareny

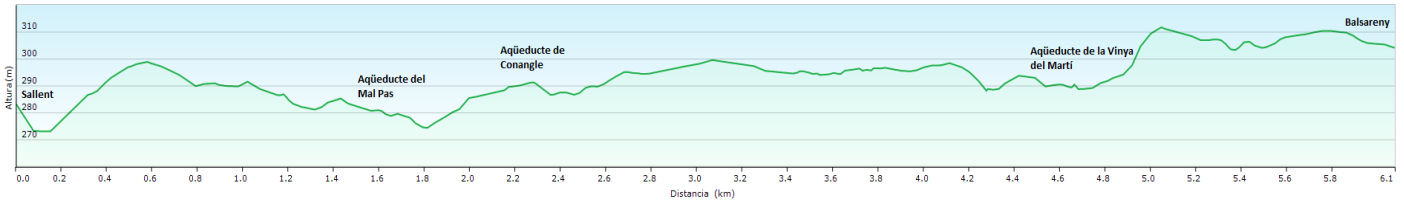
LLOCS D'INTERÉS : Casa Museu Torres Amat, La Sèquia, Castell de Balsareny.

ALTITUD INICIAL : 283 m












ALTITUD FINAL : 304 m

ASCENS ACUMULATⁱ : 77 m

DESCENS ACUMULATⁱⁱ : 55 m



DESCRIPCIÓ

Distància Metres	Temps Aprox.	Sender	Descripció	Punts d'interès	WPT
0	00:00	Urbà	Sortim de la Casa Museu Torres Amat i travessem el riu Llobregat pel Pont Vell fins arribar a l'altre banda on creuarem la carretera C1411z i enfilarem amunt pel carrer del Pont	SALLENT Inici Tram	05 01
0.316	00:05	Urbà	Arribem al carrer de la Font i girem a la dreta		05 02
0.460	00:07	 PARC DE LA SÈQUIA	Arribem a un pas sota la C/16 a la part nord de Sallent. La Rampinya. Antigament hi havia un fortí de l'època carlina. Seguim endavant una mica enlairats respecte a la C-16 que tenim a la nostra dreta. Anem allunyant-nos de la carretera principal per endinsar-nos al nord-oest, trobant una masia (La Torre d'en Roca) antic Hostal de Traginers	La Rampinya	05 03
1.598	00:27	 PARC DE LA SÈQUIA	Aqüeducte del Mal Pas. A la dreta veiem les fàbriques del Polígon del Mal Pas	Mal Pas	05 04
2.280	00:39	 PARC DE LA SÈQUIA	La Torre d'en Roca. Antigament Hostal de Traginers, actualment restaurant de cuina catalana i granja agrària	Restaurant	05 05
2.600	00:44	 PARC DE LA SÈQUIA	Arribem al Aqüeducte de Conangle, passem per damunt de l'enllosat original i sortim a la caseta reguladora del cabal d'aigua i a l'antiga carretera C16, ara C16z	Aqüeducte	05 06
3.300	00:56	 PARC DE LA SÈQUIA	Atenció al Creuament ctra. C16z, si bé no es gaire concorreguda es cert que a vegades els vehicles venen amb certa velocitat. Ara caminem pel voral esquerra del canal de la Sèquia	Ctra.	05 07
4.630	01:19	 PARC DE LA SÈQUIA	Hem passat pel darrere d'unes naus industrials, sempre pel costat del canal. Arribem al Aqüeducte Vinya del Martí on deixarem el canal per sortir a la dreta de la C-16z (hi ha pas de vianants) per arribar a la antiga Fàbrica de Filatures de Balsareny.	Aqüeducte	05 08
5.180	01:28	 PARC DE LA SÈQUIA	Antiga fàbrica de Filatures de Balsareny. Actualment abandonada	Fàbrica	05 09
5.300	01:30	 PARC DE LA SÈQUIA	Passem per sota el pont de la C16. A baix a la dreta tenim el riu Llobregat i endavant veiem la zona d'horts de la Sèquia al seu pas per Balsareny	Pas sota C-16	05 10
5.550	01:35	 PARC DE LA SÈQUIA	Seguim el traçat del canal direcció nord per la "ribera" esquerra del canal (recordeu que la "ribera" d'un riu es considera per la direcció de l'aigua) i passem per la zona dels Horts del Rector	Horts del Rector	05 11
5.980	01:42	 PARC DE LA SÈQUIA	Estem a la zona del Horts Nous, davant nostre veiem la carretera de Balsareny a Avinyó	Horts Nous	05 12
6.078	01:44	 PARC DE LA SÈQUIA	Capella i Font de Sant Roc. Just al davant tenim el pont de Sta. Maria i més amunt el Pont del Carrilet de Manresa a Berga al seu pas per Balsareny. Si volem seguir el camí i no fer parada a Balsareny creuem el pont de Sta. Maria i anem direcció al pont del tren per la seva dreta. En cas de voler entrar a Balsareny pujarem per un corriol estret en direcció al pont de l'antic carrilet fins creuar-lo per sota i sortir al carrer de les Escoles de Balsareny, seguint amunt tenim l'Església Parroquial i l'Ajuntament	Font Sant Roc Balsareny FINAL DE TRAM	05 13



Camí de Montserrat a Núria



ⁱ **Ascens acumulat** és la suma tot de desnivell positiu, de pujada, que fem al llarg de tot el recorregut, mentre que el **Desnivell positiu** és la diferència entre l'alçada del punt inicial i el punt final. L'arxiu que pots descarregar de la plataforma **Wikiloc** informar del desnivell positiu.

ⁱⁱ **Descens acumulat** és la suma tot de desnivell negatiu, de baixada, que fem al llarg de tot el recorregut, mentre que el **Desnivell negatiu** és la diferència entre l'alçada del punt inicial i el punt final. L'arxiu que pots descarregar de la plataforma **Wikiloc** informar del desnivell negatiu.