



Camí de Montserrat a Núria



TRAM 8 - PUIG-REIG - GIRONELLA

FITXA TÈCNICA

UBICACIÓ GEOGRÀFICA : Comarca del Berguedà

DISTÀNCIA : 9,7 km

TEMPSⁱ : 2 h 35' (mitjana 3,5km/h)

NIVELL DIFICULTAT : FÀCIL

ITINERARI : Puig-reig, Ruta de les colònies tèxtils del Llobregat, Gironella

ACCESOS : FGC/Renfe fins Manresa, Bus Alsina Graells a Puig-reig i Gironella

LLOCS D'INTERÉS : Cal Prat, El Guixaró, Viladomiu Nou, Viladomiu Vell, Cal Bassacs, Església Sta. Eulàlia

ALTITUD INICIAL : 437 m

ALTITUD FINAL : 472 m

ASCENS ACUMULATⁱⁱ : 380 m

DESCENS ACUMULATⁱⁱⁱ : 282 m






DESCRIPCIÓ

Distància Metres	Temps Aprox.	Sender	Descripció	Punts d'interès	WPT
0	00:00	PR C-144 	Sortim del centre de la vil·la, Plaça de la Creu i anem direcció nord pel carrer Llobregat	PUIG-REIG	08 01
590	00:10	PR C-144 	A l'alçada del camp de futbol municipal, girarem a la dreta per la part del darrera fins a arribar un petit corriol que quasi no es veu. (Atenció al track)	Esplanada, camp de futbol	08 02
860	00:14	PR C-144 	Seguirem pel corriol que en aquest tram s'ha d'estar atent, anem direcció nord.		08 03
1.370	00:23	PR C-144 	Després de seguir enlairats per sobre del riu i veure la resclosa de Cal Cases sortim sota el pas de l'autovia C16 tenint el riu a la nostra alçada a mà dreta	Pas sota autovia	08 04
2.073	00:35	PR C-144 	Seguim pel marge dret del riu Llobregat remuntant les aigües. Arribem a la Colònia de Cal Prat, que la creuem fins trobar la passarel·la del riu.	CAL PRAT	08 05
2.320	00:39	PR C-144 	Passem a la marge esquerra del riu i anem pel seu costat fins que ens endinsem lleugerament a la dreta per creuar un torrent	Palanca de Cal Prat	08 06
2.878	00:49	PR C-144 	Per una passera de fusta creuem el Torrent de Gonfaus i fem una mica de pujada fins sortir a l'alçada de les granges de Cal Rovira.	Torrent de Gonfaus	08 07
3.840	01:05	PR C-144 	Seguint en direcció nord i enlairats respecte el riu aviat veiem a l'altra banda la colònia d'El Guixaró. En aquest punt hem de desviar-nos a l'esquerra.	Desviament	08 08
4.000	01:08	PR C-144 	Després de creuar el riu un altre cop i retrocedir en direcció contrària pel costat dels horts, pugem unes escales per passar per sobre del canal i sortim davant del Teatre de la colònia d'El Guixaró.	EL GUIXARÓ	08 09
4.200	01:11	PR C-144 	Deixem el carrer que puja a la carretera a l'esquerra i seguim la direcció dels pals indicadors pel costat de l'edifici del teatre com si anéssim al riu. Enseguida ens trobem en una esplanada on podrem seure al costat de la Font de la Bauma	Font de la Bauma	08 10
4.700	01:20	PR C-144 	Seguim per un carrer asfaltat envoltat de plataners que ens porta a l'entrada de la colònia de Viladomiu nou	VILADOMIU NOU	08 11
5.285	01:30	PR C-144 	Travessem tota la colònia pel seu interior i pugem pel carrer que va a la carretera per sortir a l'enllaç amb la colònia de Viladomiu Vell. (pas de vianants pel voral)	Bifurcació	08 12
5.600	01:35	PR C-144 	Trobem un pal indicador per a baixar a la colònia de Viladomiu Vell. Baixem per unes escales fins el centre de la colònia seguint direcció nord a buscar l'església i la passera	VILADOMIU VELL	08 13
6.050	01:44	PR C-144 	Creuem el riu Llobregat per una passera i trobem de nou el camí pel marge esquerra del riu.	Passera	08 14
6.350	01:48	PR C-144 	Hem seguit pel camí degudament senyalitzat i ens desviem una mica a l'esquerra per veure la resclosa i l'inici del canal de Viladomiu	Resclosa	08 15
6.840	01:56	PR C-144 	Seguim direcció nord, tenim el riu a la nostra esquerra i a la dreta passem pels camps de Cal Viader per acabar sortint a un petit pas que es diu el Gorg del Boix	Gorg del Boix	08 16



Camí de Montserrat a Núria



Distància Metres	Temps Aprox.	Sender	Descripció	Punts d'interès	WPT
7.520	02:08	PR C-144 	Després de sortir a un carrer asfaltat arribem al pont de Cal Bassacs. Podem veure una magnífica vista de la Torre de l'Amo. Seguim pel costat del riu direcció a Gironella	CAL BASSACS	08 17
7.800	02:13	PR C-144 	A la nostra dreta tenim el camp de futbol i les piscines municipals. Seguim pel caminet del costat del riu.	Instal·lacions esportives	08 18
8.300	02:22	PR C-144 	Passem per sobre un petit canal	Canal	08 19
8.830	02:31	PR C-144 	Passem per sota del pont de les Eres que creua el Llobregat i uneix les dues parts de Gironella. Sortim davant del pont antic i el guèiser d'aigua.	GUEISER	08 20
9.068	02:35	PR C-144 	Quan sortim al cr. principal girem a la dreta i seguim pujant fins sortir davant de l'església i l'Ajuntament.	GIRONELLA FINAL D'ETAPA	08 21

ⁱ **Temps** es calcula la durada del tram a una velocitat de 3,5 km l'hora, sense comptar les parades.

ⁱⁱ **Ascens acumulat** és la suma tot de desnivell positiu, de pujada, que fem al llarg de tot el recorregut, mentre que el **Desnivell positiu** és la diferència entre l'alçada del punt inicial i el punt final. L'arxiu que pots descarregar de la plataforma **Wikiloc** informar del desnivell positiu.

ⁱⁱⁱ **Descens acumulat** és la suma tot de desnivell negatiu, de baixada, que fem al llarg de tot el recorregut, mentre que el **Desnivell negatiu** és la diferència entre l'alçada del punt inicial i el punt final. L'arxiu que pots descarregar de la plataforma **Wikiloc** informar del desnivell negatiu.